



Etapa 8 Fase 1

Pozo Alcon-Nac.Guadalquivir

18-Abril-2010

CARACTERÍSTICAS

Distancia: 32,15 Km.
 Altitud mínima: 1030 m.
 Altitud máxima: 1802 m.

ASISTENCIAS

P.A.-1: 10,7 Km.

PATROCINADORES



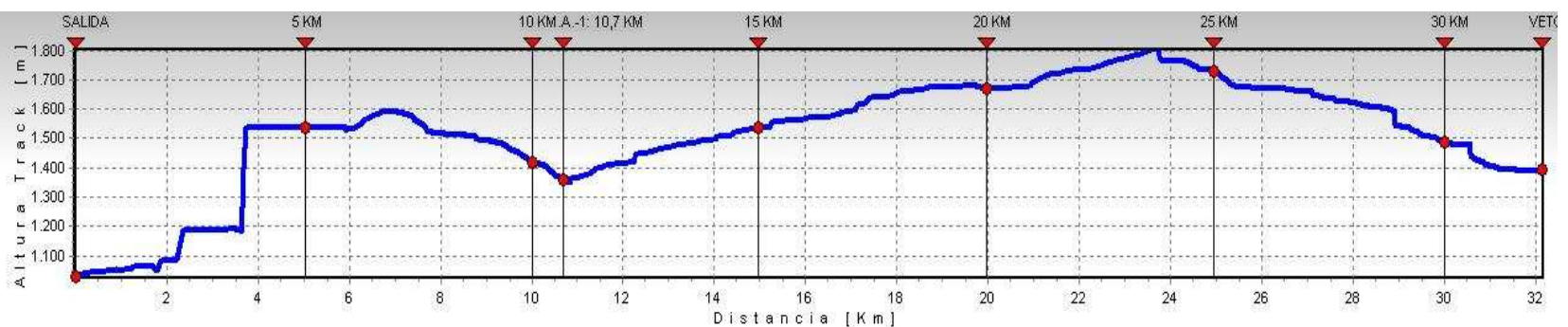
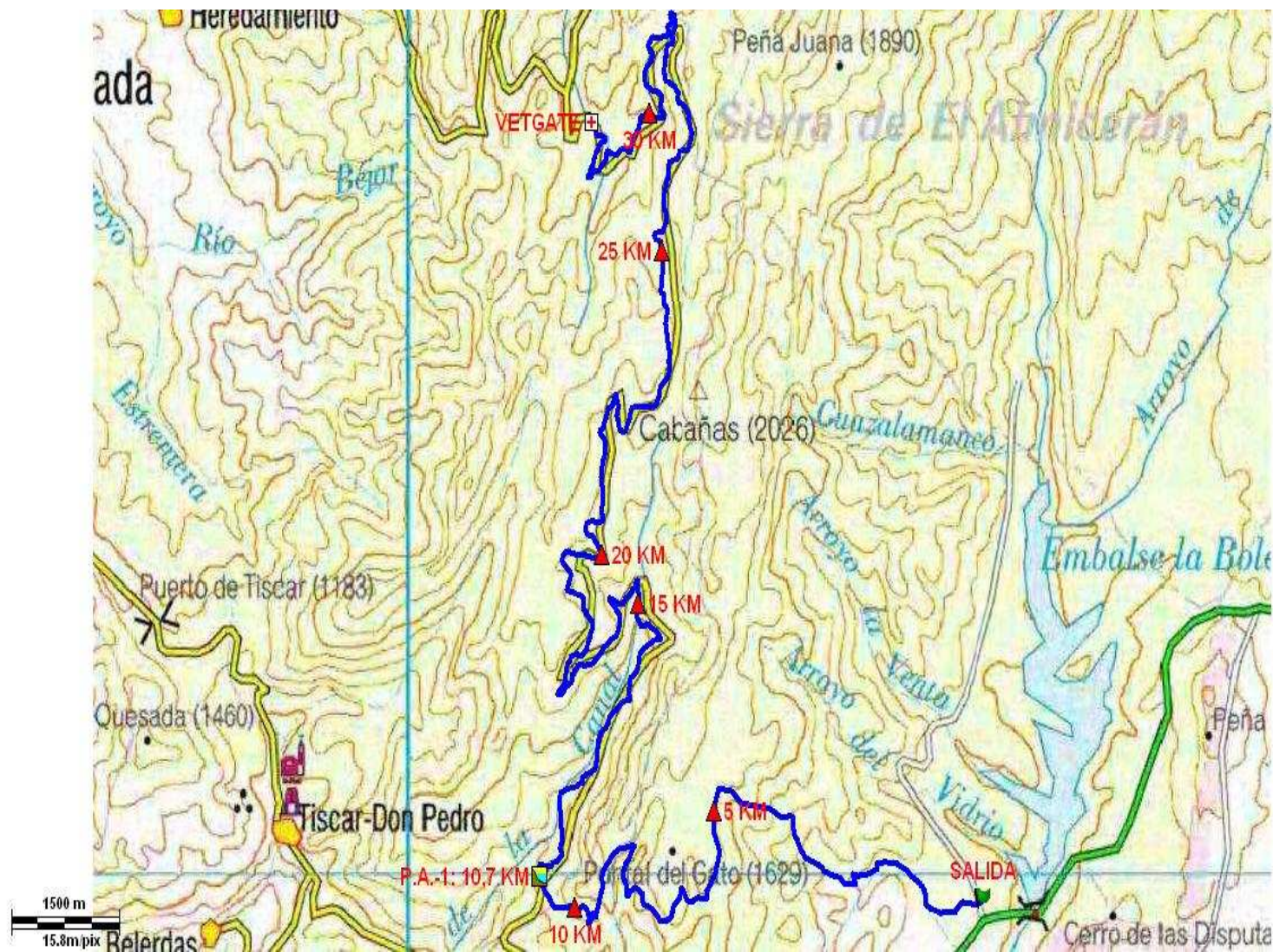
LEYENDA

- Salida
- Punto asistencia
- Meta
- Vetgate
- Agua
- Punto km

Vuelta Ecuestre Andalucía



Edita: www.misegundomarido.com
 Cartografía: SIGPAC





Etapa 8 Fase 2

Nac. Guadalquivir- Cazorla

18-Abril-2010

CARACTERÍSTICAS

Distancia: 25,80 Km.

Altitud mínima: 760 m.

Altitud máxima: 1556 m.

ASISTENCIAS







P.A.-1: 13,1 Km.

PATROCINADORES

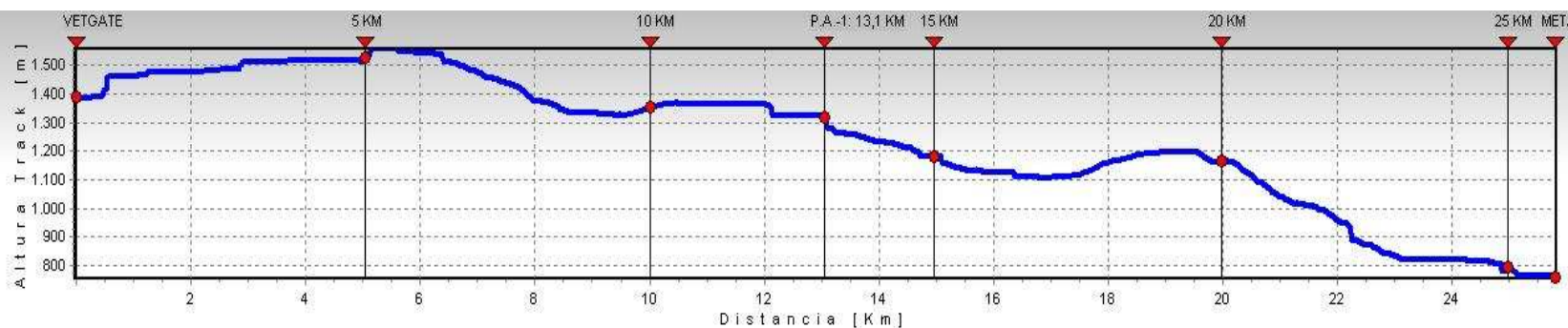
Andalucía

KALIBER

LEYENDA

-  Salida
-  Punto asistencia
-  Meta
-  Vetgate
-  Agua
-  Punto km

Vuelta Ecuestre Andalucía



Edita: www.misegundomarido.com

Cartografía: SIGPAC